



*Embajada de la República Argentina*

*en la*

# *República de Haití*



**GUÍA DE NEGOCIOS  
2014**



## **INDICE**

### **1.- Datos básicos de Haití**

**Índice de desarrollo humano (IDH)**

**Reseña histórica**

**Actores políticos y sociales contemporáneos**

**Medios de comunicación**

**Signos y símbolos**

**Espacios y lugares de interés**

### **2.- Aspectos generales**

**Geografía**

**División administrativa**

**Sistema político**

**Elecciones de 2010-2011**

**Presidente Michel Joseph Martelly – datos biográficos**

**Política exterior**

### **3.- Cooperación económica Argentina**

### **4.- Presencia de las Naciones Unidas en Haití**

**Misión de estabilización de las Naciones Unidas en Haití (MINUSTAH)**

### **5.- Economía**

**Agricultura**

**Exportaciones**

**Importaciones**

**Exportaciones argentinas a Haití**

**Industria**

**Principales renglones**

**Transporte**

**Tratados comerciales**

**Perfil del sector privado**

**Sectores más prometedores de la economía**

**Cuadro con indicadores generales**

**Aduanas**

**Infraestructuras actuales**

### **6.- Haití y la Organización Mundial de Comercio (OMC)**

### **7.- Indicadores sociales**

## **Vocación por el desarrollo**

### **8.- Información al viajero**

**Teléfonos útiles**

**Hoteles**

**Transporte**

**Empresas de alquiler de autos**

**Atención médica**

**Moneda**

**Seguro de viaje**

**Telefonía celular**

**Servicios bancarios**

### **9.- Links y sitios de interés en la Internet**

### **10.- Cuadros estadísticos**

**Producto Bruto Interno por Sector**

**Oferta y Demanda Globales**

**Proporción de los valores agregados sectoriales en el PBI**

**Resumen de la Balanza de Pagos de Haití**

**Transferencias públicas**

**Portada: Escudo Nacional Argentino – Le Marron Inconnue, escultura de Albert Mangones emplazada en el Champ de Mars, Puerto Príncipe, simbolizando la lucha de los esclavos por la Independencia de Haití – Fileteados porteños en las esquinas.**

## 1.- DATOS BASICOS DE HAITI

Características Generales

Nombre oficial: República de Haití.

Capital: Puerto Príncipe.

Superficie: 27,750 km<sup>2</sup>.

Moneda: Gourde.

Forma de Gobierno: República.

Idioma: Creole haitiano y francés.

Gentilicio: Haitiano.

Población: 10.2 millones (2011)

Expectativa de vida: 62 años

Religión: Católicos Romanos (55%), Cristianos no Católicos (20%), otros (25%).

Exportaciones: manufacturas livianas, ropa, cueros, mangos

## INDICE DE DESARROLLO HUMANO EN HAITI

En 2013 el **índice de desarrollo humano** (IDH) en Haiti fue 0,471 puntos, lo que supone una mejora respecto a 2012, en el que se situó en 0,469.

Si ordenamos los países en función de su Índice de desarrollo humano, Haiti se encuentra en el puesto 160, por lo que sus habitantes están entre los que ocupan peor lugar del ranking de desarrollo humano (IDH).

El IDH, tiene en cuenta tres variables: vida larga y saludable, conocimientos y nivel de vida digno. Por lo tanto, influyen entre otros el hecho de que la esperanza de vida en Haiti esté en 62,70 años, su tasa de mortalidad en el 8,67% y su renta per cápita sea de 617€ euros.

## RESEÑA HISTORICA

5 de diciembre de 1492. Colón llega a la isla 'La Española', hoy Haití y República Dominicana.

1ero de enero de 1804. Haití se independiza de Francia. Es la segunda nación americana en independizarse, después de los Estados Unidos. Se considera, asimismo, la primera república negra del mundo y una de las pocas rebeliones de esclavos culminada con éxito.

1811. Henri Christophe, un antiguo esclavo, estableció en el norte el Estado de Haití, que en ese año se convirtió en el Reino de Haití, proclamándose como rey Henri I; en el sur, el mulato Alexandre Pétion gobernó la República de Haití. Muerto Pétion en 1818, el general Jean Pierre Boyer es seleccionado presidente de la república y cuando Henri I se suicida, reconquista el norte del país en 1820 consolidando la nación haitiana.

1821. Se declara la independencia del Haití español.

1826. Haití obtiene el reconocimiento de Francia a cambio de 150 millones de francos-oro. Posteriormente lo hace el Reino Unido. Durante muchos años la tierra del legendario general Sabés «Petion» permaneció aislada. Hubo de esperar 60 años para que fuese reconocida por el Vaticano, y Estados Unidos lo hizo durante la presidencia de Abraham Lincoln (1862).

1843. El general Jean Pierre Boyer fue depuesto en una revuelta militar liderada por Charles Rivière-Hérard y obligado a exiliarse a Francia, lo que se tradujo en el restablecimiento por breve tiempo del sistema parlamentario y en la aprobación de la Constitución de 1843.

1844. Se independiza la República Dominicana de Haití, cuyo gobierno la reconoce hasta 1867.

1848. Faustin Soulouque fue designado Presidente Vitalicio de Haití, de acuerdo con la Constitución de 1846. En marzo de 1849 invadió la República Dominicana con un ejército de 4000 hombres, pero fue derrotado por el general Pedro Santana, presidente dominicano, el 21 de abril de ese año en las vecindades de Ocoa y hubo de retirarse.

1849. El Senado proclamó el Imperio de Haití y al general Soulouque como Emperador con el nombre de Faustin I, por decisión unánime del Poder Legislativo.

1855. Solouque invadió nuevamente la República Dominicana y otra vez fue derrotado por Santana. Al año siguiente fracasó en otro intento.

1859. El general Fabre Geffrard derroca a Faustin Solouque y restaura la República. Geffrard dimite en marzo de 1867 debido a una revuelta.

1886. El Presidente Lysius Salomón crea el Banco Nacional.

1910. Un consorcio internacional de bancos, principalmente estadounidenses, financian la deuda haitiana y asumen el control financiero del país.

1914. Los bancos estadounidenses solicitan al Presidente de los Estados Unidos intervenir militarmente en el país para garantizar el pago de los créditos.

1915 (julio). El ejército estadounidense ocupa Haití para proteger las reservas de oro y contrarrestar la influencia de los empresarios alemanes en la isla.

1934 (agosto). Los Estados Unidos se retiran de Haití.

1937. Masacre del perejil. Tropas dominicanas llevan a cabo la matanza de haitianos en la frontera común por órdenes del general Rafael Trujillo. Se estima que más de 15 mil haitianos fueron asesinados entre septiembre y octubre de ese año. Se le conoce como ‘masacre del perejil’ debido a que los soldados dominicanos ejecutaban a todo aquel que no pudiera pronunciar bien esa palabra.

1957. Fue elegido como Presidente Francois Duvalier, conocido como ‘Papa Doc’, quien gobernó dictatorialmente con ayuda militar y financiera de Estados Unidos.

1959. Duvalier creó la Milice Volontaires de la Sécurité Nationale (MVSN), conocida popularmente como Tonton Macoute, una violenta milicia que le sirvió para afianzar su poder.

1963. Se descubrió una conjura militar contra Duvalier, encabezada por el teniente Francois Benoit, dando lugar a un conflicto diplomático con el presidente dominicano, Juan Bosch.

1964. Francois Duvalier se hizo proclamar Presidente Vitalicio.

1971. Jean Claude Duvalier asume el poder tras el fallecimiento de su padre.

1986. Jean Claude Duvalier se exilia en Francia tras una insurrección popular.

1990. Jean Bertrand Aristide es electo como Presidente.

1991. Aristide es depuesto por un golpe de estado y se refugia en los Estados Unidos.

1994 (octubre). Aristide regresa de los Estados Unidos para concluir su mandato.

1996. René García Preval asume la Presidencia de la República tras ganar los comicios.

2001. Aristide es electo por segunda ocasión como Presidente de Haití y es nuevamente depuesto en

2004. Fue reemplazado por Boniface Alexandre quien solicitó a Naciones Unidas su intervención con el envío de una FMP (Fuerza Multinacional Provisional) integrada principalmente por efectivos de Estados Unidos, Francia y Canadá.

2004 (junio). Se establece la Misión de las Naciones Unidas para la estabilización de Haití bajo la resolución por la resolución S/RES/1542 del Consejo de Seguridad.

2006 (mayo). René Garcia Preval asume por segunda ocasión la Presidencia de la República en un ambiente tenso y conflictivo que duró en todo su mandato.

**2010 (12 de enero). Un terremoto de 7.3 sacude a Puerto Príncipe y ocasiona la muerte a más de 300 mil personas.**

2011 (mayo). El Presidente Michel Joseph Martelly asume la Presidencia de la República.

## **ACTORES POLÍTICOS Y SOCIALES CONTEMPORÁNEOS**

Jean-Bertrand Aristide (1953) Político y sacerdote salesiano haitiano. Fue Presidente Constitucional de Haití en 1991, entre 1995 y 1996, y entre 2001 y 2004, siendo el primero elegido democráticamente en la historia de la República.

René García Préval (1943) Político e ingeniero agrónomo haitiano. Fue Presidente Constitucional de la República de Haití desde el 7 de febrero de 1996 hasta el 1 de febrero de 2001 y desde el 14 de mayo de 2006 al 14 de mayo de 2011. Siendo el único jefe de estado de Haití elegido democráticamente que logra terminar su mandato y que entrega el poder voluntariamente. Además es uno de los líderes políticos más destacado de la historia actual de su país.

Michel Joseph Martelly (1961) Activista y político haitiano; es el Presidente de Haití desde el 14 de mayo de 2011. Es el primer presidente legítimo que sucede a otro Presidente electo democráticamente de la República de Haití.

## **MEDIOS DE COMUNICACION**

Principales diarios nacionales:

Le Nouvelliste: el de mayor circulación nacional, es editado en Puerto Príncipe (fundado 1898).

Le Matin: de circulación nacional, es editado en Puerto Príncipe (fundado en 1910).

Estaciones de Radio

Radio Kiskeya: El de mayor audiencia en Puerto Príncipe; transmite música y noticias.

Radio Scoop FM: Transmite música de actualidad y noticias.

Radio Metropole: Transmite música en inglés y español.

Radio Galaxy: Transmite música de actualidad y noticias.

Estaciones de TV abierta a nivel nacional en Haití

Canal 4 / Tele Eclair

Canal 5 / Telemax

Canal 8 / Televisión Nacional de Haití

Canal 11

Canal 18 / Radio Tele Ginen

Canal 22 / RTVC Radio Television Caraibes

Canal 54 / Tele Indigene

## **SIGNOS Y SIMBOLOS**

La Dessalinienne: se le llama así popularmente al himno nacional.

Tap Tap: medio común de transporte, camionetas que sirven como taxis compartidos

Vodú haitiano: es notable su utilización como religión oficial de Haití por parte del gobierno de los Duvalier para reforzar el poder de su gobierno, dada la popularidad de esta creencia e incluso su importancia en la historia del país.

Gastronomía: La gastronomía de Haití está influenciada por otras culturas como la indígena, africana y europea, la fusión de éstas dan lugar a una gastronomía rica y variada. La carne de cerdo, el arroz, pescados, mariscos y ricas frutas tropicales, son otros de los productos básicos en la gastronomía haitiana.

Platos Típicos: Ragú de carne a la jardinera, frituras de cerdo, ponche bucanero, pescado con salsa picante, bacalao a la criolla, arenques tropicales, pollo ítalo-haitiano.

## **ESPACIOS Y LUGARES DE INTERES**

La Ciudadela Laferrière: también conocida como La Citadelle, es una gran fortaleza localizada al norte de Haití, aproximadamente 17 millas al sur de la ciudad de Cap Haitien. Es la fortaleza más grande del hemisferio occidental, la más grande de toda América y fue designada Patrimonio de la Humanidad por la UNESCO en el año 1982.

El Palacio de Sans Souci: situado en Milot, en el norte de Haiti. Dicho palacio era la residencia real de Enrique I, más conocido como Henri Christophe. La construcción del palacio comenzó en el año 1810 y fue terminada en 1813. Su nombre traducido del idioma francés sería sin preocupaciones.

El Hotel Oloffson: Hotel en Puerto Príncipe. Es la estructura emblemática más antigua de la ciudad que ha quedado en pie tras el Terremoto de Haití de 2010. La estructura principal de este hotel es una mansión de estilo neogótico del siglo XIX, en medio de un jardín tropical, y se encuentra ubicado en el centro de Puerto Príncipe. Dicha mansión fue construida originalmente como una residencia privada de la poderosa familia Sam que incluye a dos ex presidentes.

Plaza Champ de Mars: Cubre los alrededores del palacio presidencial y está considerada como el centro cultural de Haití, ahí se localizan el Museo del Panteón Nacional, la característica casa Delfly, la antigua sede del ejército, los cuarteles de Dessalines, la jefatura policial y otros edificios ministeriales.



## 2.- ASPECTOS GENERALES

### GEOGRAFIA

La República de Haití es un país de las Antillas, situado en la parte occidental de la isla La Española. Limita al norte con el océano Atlántico, al sur con el mar Caribe y al este con la República Dominicana. Está separada de Cuba por el paso de los Vientos (Windward). Tiene una superficie de 27.750 km<sup>2</sup> y sus costas miden 1.771 km.



Haití ocupa la tercera parte occidental de la isla de La Española, e incluye algunas islas y cayos pequeños, como La Gonaive y la Tortuga. Sus costas son recortadas, en las que se encuentran golfos, cabos y penínsulas. Existen dos grandes penínsulas, una al norte, la de San Nicolás, que termina en las crestas y llanuras de Bombardopolis, y otra al sur, la del tiburón, separadas ambas por el golfo de La Gonaive. Dentro del golfo existen numerosos cayos e islotes muy pequeños.

Como parte de una isla volcánica que se encuentra en el borde de las placas del Caribe y norteamericana, las rocas dominantes son volcánicas, que forman el sustrato, y calizas de origen coralino, que surgen en aguas someras en los periodos en los que la isla aún no ha emergido del todo. Además, existen zonas de sedimentos aluviales en torno a los ríos.

Su relieve, muy montañoso, escarpado, con pequeñas planicies y valles costeros es continuación natural del de Santo Domingo. Se puede dividir el país en dos sectores, uno al norte y otro al sur, separados por el valle del Artibonite. En la vertiente más septentrional se encuentran las montañas Negras, con altitudes de unos 1.800 metros. Algo más al sur está la cordillera del Norte (continuación de la cordillera Central dominicana). Ambas unidades están separadas por el valle de Hinche. Al sur de la cordillera Norte se encuentra la planicie Norte (prolongación del valle del Cidao dominicano).

Al sur del valle del Artibonite se encuentra la cadena de los Matheux y su prolongación oriental en el Trou d'Eau. Inmediatamente al sur se encuentra planicie de Cul-de-Sac, y al sur de esta la planicie de La Selle. Esta es una llanura endorreica, prolongación de la hoya de Enriquillo dominicana. Aloja el lago salado Étang Saumaitre. Más al sur está la cadena de La Selle, donde se encuentran las mayores altitudes

de Haití. El pico más elevado es la Chaîne de 2.680 metros. La cadena enlaza hacia el oeste con el macizo de la Hotte, que forma la península del Tiburón.

Los ríos son escasos, cortos y sin posibilidades de navegación. Los más importantes son el Artibonite y el Hinche; y el lago más importante del país es el Étang Saumaitre.

El clima de las islas es tropical húmedo con una media de entre 23 y 29 °C dependiendo de la altitud. Se trata del clima monzónico y de los vientos alisios en el litoral, que en este caso, y gracias a su relieve abrupto potencia el efecto monzónico. En las vertientes del norte las precipitaciones superan los 2.000 mm, mientras que en los valles interiores, sobre todo los que están a sotavento, no se superan los 500 mm. Se ve afectado por los huracanes que se generan en el Atlántico. La estación lluviosa se extiende de abril a junio y de octubre a noviembre.

## **DIVISIÓN ADMINISTRATIVA**

Haití está conformado por 10 Departamentos

<b>Departamento</b>	<b>Capital</b>	<b>Superficie (kms2)</b>
<b>Artibonite</b>	<b>Gonaives</b>	<b>4984</b>
<b>Centro</b>	<b>Hinche</b>	<b>3675</b>
<b>Grand'Anse</b>	<b>Jeremie</b>	<b>2018</b>
<b>Nippes</b>	<b>Miragoane</b>	<b>1219</b>
<b>Norte</b>	<b>Cabo Haitiano</b>	<b>2175</b>
<b>Noreste</b>	<b>Fuerte Libertad</b>	<b>1805</b>
<b>Noroeste</b>	<b>Puerto de Paz</b>	<b>2176</b>
<b>Oeste</b>	<b>Puerto Príncipe</b>	<b>4827</b>
<b>Sur</b>	<b>Les Cayes</b>	<b>2794</b>
<b>Sureste</b>	<b>Jacmel</b>	<b>2077</b>

## **SISTEMA POLITICO**

Poder Ejecutivo: Ejercido por el Presidente, que es electo cada 5 años.

Poder Legislativo: Integrado por un Parlamento, que se compone de dos cámaras: la Cámara de Diputados o Cámara Baja y la Cámara de Senadores o Cámara Alta.

Diputados: 99 escaños, se eligen por departamento, su mandato dura cuatro años.

Senadores: 30 escaños, se eligen a nivel nacional, su mandato dura seis años (un tercio se renueva cada dos años).

Poder Judicial: Consta de cuatro niveles: la Corte de Casación, y las cortes de apelaciones, tribunales civiles y tribunales de magistrados. Los jueces de la Corte de Casación son nombrados por el Presidente para períodos de diez años. Los fiscales públicos, nombrados por los tribunales, actúan en casos tanto civiles como penales. También hay tribunales de tierras, laborales y para la infancia. De acuerdo con la Constitución Política de 1987, el Tribunal de Casación, los Tribunales de Apelaciones, de Primera Instancia, de Paz y los Tribunales Especiales están investidos por el poder judicial. Cabe destacar que el 3 de julio de 2012, fue instalado el Consejo Superior del Poder Judicial del país (CSPJ). Dicho Consejo está compuesto por nueve miembros, incluido el Presidente de la Corte de Casación y representantes de la Corte de Apelaciones, de la fiscalía y de la sociedad civil

Sistema Electoral

Se caracteriza por la elección en segunda vuelta del Presidente de la República. No existe segunda vuelta en el supuesto de las elecciones de los Senadores y Representantes, integrantes del Poder Legislativo. Actualmente, las elecciones serán organizadas por el Consejo Electoral Permanente, órgano que se integrará con 9 representantes de los tres poderes de gobierno.

### **Elecciones de 2010-2011**

Durante las dos vueltas comiciales (noviembre de 2010 y marzo de 2011), se puso a prueba el sistema electoral en Haití, el cual necesitó el apoyo de la comunidad internacional para consolidar su labor y dar a conocer los resultados definitivos de la consulta popular. Los resultados de la primera vuelta electoral (dados a conocer en diciembre de 2010) provocaron un ambiente tenso que amenazaba la estabilidad del país y desafiaron la capacidad de las autoridades electorales haitianas para controlar la situación, lo que obligó a la OEA a intervenir y ejercer presión para que el Consejo Electoral Provisional mantuviera su credibilidad y se respetara su decisión.

La segunda jornada electoral se caracterizó por una gran ausencia de electores en la urnas (alrededor del 80%). Los resultados definitivos, dados a conocer el 20 de abril de 2011, dieron como ganador al candidato del movimiento político “Respuesta Campesina” (Repons Peyisan) Michel Joseph Martelly, quien obtuvo el 67.57% de los votos (716,986 votos), contra el 31.74% (336,747 votos) de su contrincante Mirlande Manigat. Martelly, quien tomó posesión el 14 de mayo de 2011, fue elegido con poco más del 15% de los votos válidos si se toma en cuenta que el padrón electoral fue de 4,7 millones. Desde un inicio, enfrentó el gran reto de negociar con el nuevo Parlamento haitiano los planes y proyectos de su gestión presidencial para poder gobernar con holgura, toda vez que la mayoría de los escaños en ambas Cámaras fueron ganados por el partido opositor “UNIDAD” (INITÉ), del ex Presidente René García Preval.

### **Presidente Michel Joseph Martelly – Datos biográficos**

Nació en Puerto Príncipe, Haití.

Tiene 52 años (12/febrero/1961).

Se le considera como el primer presidente legítimo de Haití en suceder a otro electo también democráticamente.

Casado con Sofía Saint-Remy.

Tiene 4 hijos.

Semblanza Profesional

Actual Presidente de la República de Haití (2011-2016).

Principales figuras del Gabinete

Primer Ministro: Laurent Lamothe (ha presentado la renuncia el 14 de diciembre de 2014)

Ministro de Asuntos Extranjeros y de Cultos: Duly Brutus

Ministra de Turismo: Stephanie Balmir Villedrouin.

En 2008, junto con su esposa y su colega Robert Labrousse, creó la Fundación ‘Rose et Blanc’ a favor de los pobres y marginados del país.

Fue designado por el gobierno del ex Presidente René García Préval como Embajador Haitiano de Buena Voluntad para la protección del medio ambiente.

### **POLÍTICA EXTERIOR**

Haití es miembro de los siguientes organismos internacionales: ACCT, ACP, Caricom, FAO, G-77, IADB, IAEA, IBRD, ICAO, ICCT (signatario), ICRM, IDA, IFAD, IFC, IFRC, OIT, FMI, IMO, Interpol, COI, IOM, ITU, ITUC, LAES, MIGA, Movimiento de Países No Alineados, OEA, OIF, OPANAL, OPCW (signatario), PCA, Naciones Unidas, UNCTAD, UNESCO, UNIDO, UNWTO, UPU, WCL, WCO, WFTU, OMS, WIPO, WMO, OMC.

La política exterior de Haití, como país dependiente de la ayuda internacional para el desarrollo, se orienta principalmente hacia el fortalecimiento de sus relaciones bilaterales con los principales países donantes y con los organismos multilaterales a fin de garantizar el flujo de los recursos comprometidos para la reconstrucción.

En este contexto, en la última reunión del Presidente Martelly con los Embajadores y Cónsules de Haití (la primera de este tipo en quince años), se trazaron como ejes de la política exterior haitiana, los siguientes: 1) fortalecimiento de las relaciones bilaterales con los países y organismos multilaterales donantes; 2) relanzamiento de la participación haitiana en escenarios regionales y multilaterales; 3) atracción de inversiones; y, 4) acercamiento con la diáspora haitiana.

Como prioridad de su gobierno, el Presidente Martelly ha efectuado diversas visitas a otros países y participado en distintos foros, en los que ha reiterado su petición para obtener los recursos suficientes con el fin de atender apropiadamente la reconstrucción nacional. Durante su mandato, ha realizado 20 giras internacionales a países como Bélgica, Cuba, Chile, Ecuador, España, Estados Unidos, Guatemala, Japón, Panamá, Suiza y Venezuela.

Gracias a su activismo internacional, Haití obtuvo la Presidencia de la Conferencia de Jefes de Estado y/o de Gobierno de la Comunidad del Caribe (CARICOM), puesto que ocupó hasta el 30 de junio de 2013, y fué sede de la V Cumbre de la Asociación de Estados del Caribe (AEC), en abril de 2013. Asimismo, busca formar parte como país observador de la Unión de Países Africanos.

### **3.- COOPERACIÓN ECONÓMICA ARGENTINA**

En el campo económico se destaca la firma en 1984 del “Acuerdo de cooperación comercial, económica y financiera” durante el gobierno de Raúl Alfonsín y un conjunto de iniciativas de cooperación horizontal desplegadas en diferentes misiones económicas durante lapsos de crisis en Haití.

En la actualidad, la Argentina se encuentra colaborando con Haití a través del FO-AR (Fondo Argentino para la cooperación Horizontal), que es el instrumento por medio del cual se realizan acciones de cooperación técnica destinadas a países de menor o igual desarrollo relativo económico y social, con el objeto de contribuir al desarrollo.

Esta experiencia de cooperación técnica se ha plasmado a través de la implementación del “Programa Pro-Huerta” del Ministerio de Desarrollo Social, con apoyo de la Dirección General de Cooperación Internacional de la Cancillería y del INTA (Instituto Nacional de Tecnología Agropecuaria), que consiste en la capacitación y provisión de semillas para la creación de huertas comunitarias, y de la Misión de cooperación del Ministerio de Economía y Producción argentino con los Ministerios de Economía y Finanzas y Planificación y Cooperación Externa de Haití.

El proyecto denominado "Promoción de la Autoproducción de Alimentos Frescos" fue presentado en la Conferencia sobre Cooperación Internacional con Haití realizada en Cayena el 18 de marzo de 2005, en el marco del CCI (Cadre de Cooperation Interiminaire-Marco Provisional de Cooperación) y está dirigido a incrementar la disponibilidad y variedad de alimentos mediante la autoproducción de hortalizas y legumbres en Haití, de modo de aumentar la participación de minerales y vitaminas en la dieta cotidiana de los haitianos.

Se trata de un proyecto enmarcado en el concepto de seguridad alimentaria, cuya piedra angular incluye la capacitación progresiva, la participación solidaria y el acompañamiento sistemático de las acciones en terreno, resultando estratégicos en su operatoria la intervención activa del voluntariado (denominados “promotores”) y de redes de organizaciones de la sociedad civil.

#### **4.- PRESENCIA DE LAS NACIONES UNIDAS EN HAITI**

Décadas de inestabilidad política, violencia, y degradación ambiental han convertido a Haití en el país menos desarrollado del hemisferio occidental y uno de los más pobres del mundo.

Luego de tres décadas de férreas dictaduras lideradas por el tándem padre-hijo de François y Jean-Claude Duvalier, en los años 90 hubo esperanzas de que la elección de Jean-Bertrand Aristide, un antiguo sacerdote, trajera estabilidad al país y mejorara sus perspectivas.

Pero Aristide fue rápidamente depuesto en un violento golpe y, si bien fue restituido en el cargo por medio de sanciones económicas y presiones militares lideradas por los EE. UU., la joven democracia haitiana siempre estuvo acosada por la parálisis política y otros problemas hasta bien entrado el nuevo milenio.

Desde entonces ha habido un gobierno elegido democráticamente y una fuerza de paz de las Naciones Unidas enviada en 2004, pero Haití sigue acosado por violentas confrontaciones entre bandas y grupos políticos rivales.

Mientras tanto, la mayoría de la población sigue sufriendo la indigencia y el impacto de devastadoras condiciones climáticas.

La seguridad ha mejorado desde diciembre de 2006, cuando la fuerza de paz de las Naciones Unidas (MINUSTAH) y la Policía Nacional de Haití lanzaron operaciones directas contra las bandas criminales.

La tasa de secuestros ha disminuido abruptamente. Pero el crimen y la violencia, centrados en bandas criminales ubicadas en Cité Soleil y otros barrios pobres de Puerto Príncipe, siguen minando el desarrollo de Haití .

#### **Misión de estabilización de las Naciones Unidas en Haití (MINUSTAH)**

MINUSTAH fue creada el 30 de abril de 2004, por Resolución 1542 del Consejo de Seguridad de las Naciones Unidas, para hacer frente a la compleja situación social, política y económica que afectaba a Haití.

Los pilares sobre los que se estableció la presencia internacional fueron: proveer un entorno seguro y estable, garantizar el respeto de los Derechos Humanos y apoyar el proceso de consolidación democrático en la isla.

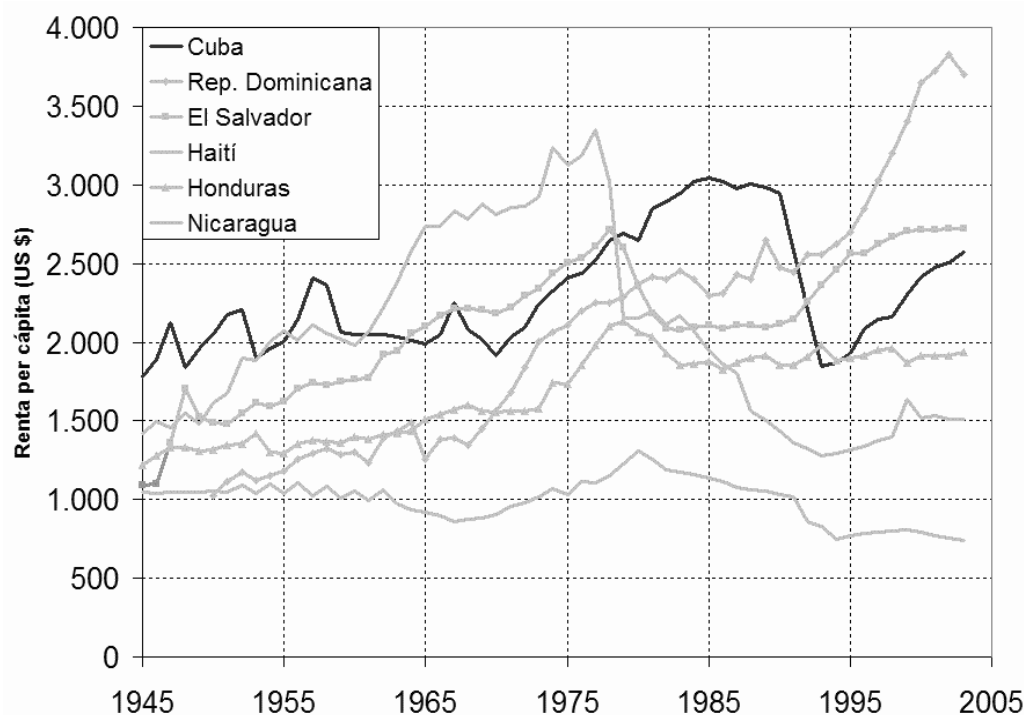
**Argentina** participa mediante el despliegue de personal militar desde el inicio de la misión, lo cual ha representado un gran desafío por su envergadura y significación, teniendo en cuenta que se trató de la primera misión en la que Argentina asumió la responsabilidad completa de proporcionar apoyo logístico a través de un auto sostenimiento total.

Las tareas que llevan a cabo las fuerzas militares se enmarcan dentro de la disuasión –a través de la presencia- que apoya al reestablecimiento del estado de derecho y del orden público. Del mismo modo, deben proteger al personal de la ONU, sus instalaciones y equipos.

En cuanto a la prestación de asistencia humanitaria y la facilitación del acceso a esta ayuda de la población haitiana que lo necesite, el personal militar debe coordinar la cooperación entre el gobierno haitiano y los organismos internacionales que la prestan.

## 5.- ECONOMIA

La Economía de Haití es la más pobre de América y del Hemisferio Occidental, es decir, Haití es el país con menor PIB per cápita y uno de los más desiguales del mundo. Su renta per cápita es alrededor de una décima parte la de sus vecinos de la región del Caribe. Tiene una tasa de desempleo superior al 50% de su población, sus ingresos anuales per cápita son menores al salario mínimo de otros países latinoamericanos y la pobreza extrema alcanza casi el 70% de la población.



**Comparación histórica del PIB per cápita de Haití con otros países de su entorno, basado en World Population, GDP and Per Capita GDP, 1-2003 AD.**

Fuente: Caribe Insider [www.caribeinsider.com](http://www.caribeinsider.com)

### Agricultura

Cerca de la mitad de la población activa haitiana está formada por agricultores. La tierra está sobreexplotada y superpoblada, y la erosión del suelo es un problema importante. En la década de 1970 y principios de 1980 empeoró la situación debido a una sequía muy prolongada, así como por la destrucción causada por varios huracanes. Las granjas son en su mayoría explotaciones familiares de pequeño tamaño, en las que predomina el cultivo de subsistencia y algún otro producto que permita obtener dinero por su venta. También se cría ganado y aves en pequeñas propiedades para el consumo. A finales de la década de 1980 los principales cultivos comerciales (en t por año) eran caña de azúcar (3 millones), café (31 000), sisal (5 000) y cacao (5 000).

### Exportaciones

Las principales exportaciones son café, productos industriales ligeros, bauxita, cacao, aceites, azúcar, sisal y productos artesanales.

## Importaciones

Las principales importaciones son maquinaria y otros bienes manufacturados, alimentos y combustibles minerales.

### EXPORTACIONES ARGENTINAS A HAITI - 2013

Valor total USD 18.014.940

Porcentaje en dólares por producto

Grasas y aceites 57%

Máquinas y aparatos, material eléctrico 11%

Material de transporte terrestre 7%

Carnes y sus preparados 5%

Cereales 4%

Resto de MOA 3%

Tabaco sin elaborar 3%

Productos químicos y conexos 2%

Bebidas, líquidos alcohólicos y vinagre 2%

Productos lácteos 2%

Metales comunes y sus manufacturas 1%

Hortalizas y legumbres sin elaborar 1%

Fuente: INDEC INSTITUTO NACIONAL DE ESTADISTICAS Y CENSOS

## Industria

El país tiene una cantidad limitada de recursos naturales, atento que sólo cerca de un tercio de la tierra es cultivable. La mayoría de los depósitos minerales (bauxita, oro, plata, cobre, níquel y azufre) no han sido explotados por completo o ya no son viables comercialmente. A principios de 1970 la minería de cobre se vio paralizada a causa de los bajos precios mundiales. En 1982 se paró la producción de bauxita que hacia 1975 había llegado a sobrepasar las 700 000 t anuales. El sector industrial más importante es el textil, que representa más del 75% del volumen de exportaciones y 90% del PIB pero que es fuertemente dependiente de la demanda y ayudas arancelarias exteriores. Haití está incluido en el programa del Fondo Monetario Internacional y del Banco Mundial para los Países en vías de desarrollo altamente endeudados (Highly-Indebted Poor Country, HIPC).

## Principales Renglones

Haití tiene la renta per cápita más baja de todo el hemisferio occidental, y es el país más pobre de toda América. Los indicadores sociales y económicos colocan a Haití en puestos descendentes detrás de otros países en vías en desarrollo de bajos ingresos (particularmente en el hemisferio) desde los años 80. Haití está en la posición 160 de 177 países en el Índice de Desarrollo Humano de la ONU del 2013.

Aproximadamente un 70% de la población vive en la pobreza Cerca del 70% de los haitianos depende de la agricultura, que consiste principalmente de agricultura de subsistencia a pequeña escala y emplea cerca de las dos terceras partes de la población económicamente activa. El país ha tenido muy pocos puestos nuevos de trabajo desde que el Presidente René Préval tomara posesión en febrero de 2006, aunque la economía informal está en crecimiento. El fracaso en el intento de lograr acuerdos con patrocinadores internacionales ha impedido que Haití obtenga asistencia para un presupuesto y programas de desarrollo.

La pobreza resulta extrema en gran parte de la población, tanto que sus ingresos no les alcanza para adquirir un poco de arroz u otros alimentos básicos, debiendo alimentarse para subsistir con una especie de galletas hechas de lodo (barro), manteca vegetal y sal, que es vendida a bajo precio, lo que acarrea



secuelas de desnutrición y otros males físicos. La FAO estima que la mitad de la población se encuentra en situación de extrema pobreza, con menos de 1 dólar al día.

Tres cuartas partes del territorio haitiano están constituidas por suelos montañosos, y las llanuras están formadas por tierras deforestadas y actualmente estériles. La causa principal del empobrecimiento del territorio es la explotación forestal excesiva por una población que cada vez aumenta su demanda de leña y madera, lo que ha provocado la erosión del suelo y una tremenda escasez de agua potable. Esta situación contrasta con la de la vecina República Dominicana, que con un clima similar y unas condiciones de partida similares practicó una política forestal adecuada y actualmente tiene una cubierta vegetal sostenible.

Un factor extra que podría hacer que la economía no mejore es la falta de empuje por parte de los profesionales, pues se cree que un 80% de los haitianos con niveles educativos elevados han emigrado en busca de otras alternativas promoviendo la fuga de cerebros. También es importante señalar la fuerte emigración ilegal hacia la República Dominicana a través de la frontera. Aunque su carácter informal no permite un cálculo preciso, la población inmigrante haitiana en la nación vecina se estima en más de un millón de personas.

Los puertos más importantes para el intercambio comercial son Port-au-Prince, Gonaïves y Cap Haitien. El puerto privado de Gonaïves es particularmente apto para buques de hasta 6 metros de calado.

Haití recibe anualmente cooperación y ayuda humanitaria de países desarrollados tanto de América como de otras partes del mundo.

### **Transporte**

Haití tiene una extensión total de carreteras de unos 4 000 km; muy pocas son transitables durante la época de las lluvias. Los vuelos nacionales los proporciona Tortugair; el país también recibe algunas líneas internacionales (American Airlines, COPA, AIR FRANCE, Easy Jet, etc.) en los aeropuertos de Puerto Príncipe y Cabo Haitiano.

### **Tratados Comerciales**

Estado independiente dentro de la Commonwealth.CARICOM (Comunidad y Comercio Común del Caribe).ALCIP (Acuerdo de Libre Comercio y de Intercambio Preferencial).ACE (Acuerdo de Complementación Económica).Asociación de Estados Caribeños.AAP (Acuerdo de Alcance Parcial).Tratados Bilaterales de Inversión con Estados Unidos.

### **Perfil del sector privado haitiano**

Podría estructurarse en tres niveles

Alto – Grandes grupos empresariales en los sectores de la industria textil,agroindustria, tecnologías de la información y comunicacines, la contrucción, sectores petrolero y bancario.

Medio - Pequeñas y medianas empresas del sector de la industria turística, artesanato, construcción, transporte y comercio.

Bajo – Importante cantidad de pequeñas empresas individuales, principalmente en el comercio, artesanato, textil, vestimenta y servicios.

## Sectores más prometedores de la economía

Agroindustria, artesanías, comercio, construcción, materiales de construcción

Tecnologías de la información y de la comunicación

Telefonía

Internet

Turismo

Turismo balneario, asociado a excursiones culturales y naturales

Turismo de negocios

Turismo de cruceros

Textil y vestimentas

Sucursales de vestimentas, accesorios, artículos domésticos

Sector financiero

Micro finanzas

## CUADRO CON INDICADORES GENERALES \*

INDICADORES	Haití
<b>Población (millones)</b>	<b>10.08</b>
<b>Índice de Desarrollo Humano (ONU, 2011)</b>	<b>158</b>
<b>PIB posición mundial</b>	<b>138</b>
<b>PIB (MMDD)</b>	<b>7.4</b>
<b>PIB real (<math>\Delta\%</math>)</b>	<b>2.8</b>
<b>PIB promedio 2007-2011 (<math>\Delta\%</math>)</b>	<b>1.3</b>
<b>PIB per cápita (dólares)</b>	<b>1,164</b>
<b>Inflación (<math>\Delta\%</math>)</b>	<b>6.5</b>
<b>Inflación promedio 2007-2011 (<math>\Delta\%</math>)</b>	<b>9.0</b>
<b>Índice de Competitividad “Doing Business 2012” del Banco Mundial 1/</b>	<b>174</b>
<b>Desempleo (% PEA)</b>	<b>40-60%</b>
<b>Exportaciones (MMDD)</b>	<b>0.75</b>
<b>Importaciones (MMDD)</b>	<b>2.51</b>
<b>Grado de apertura (Com. Tot. /% del PIB)</b>	<b>44.0</b>
<b>Principales Socios Comerciales</b>	
<b>Primero</b>	<b>Estados Unidos</b>
<b>Segundo</b>	<b>República Dominicana</b>

<b>Tercero</b>	<b>China</b>
<b>Tipo de cambio (unidad monetaria moneda/dólar fin de periodo)</b>	<b>42.1</b>
<b>Inversión Extranjera Directa (MMDD)</b>	<b>n.d.</b>
<b>Deuda Bruta Total del Gob. Fed. (% PIB)</b>	<b>18.1</b>
<b>Reservas internacionales (MMDD)/meses de importación</b>	<b>2.0/6</b>
<b>Remesas (MMDD)</b>	<b>1.50</b>

\* Datos al 2012

## **Aduanas**

Las aduanas haitianas son administradas por la Administración General de Aduanas (AGD).

Sin perder de vista su objetivo de recaudación (70% de los ingresos fiscales del país) y de protección del territorio nacional contra la introducción de productos nocivos, la AGD ha reforzado su misión de control contra el tráfico ilícito de estupefacientes.

En el marco de la modernización de la gestión, ha implementado un sistema automatizado, Sydonia, que le permite una mayor cobertura de imposición, una reducción de los tiempos de salida de aduana, y una mejora en las estadísticas sectoriales.

La AGD introdujo el sistema armonizado de designación y codificación de mercancías (SH) para reemplazar la Nomenclatura del Consejo de Cooperación Aduanero (NCCD).

## **Infraestructuras actuales**

En adición a lo informado, cuenta con la siguiente infraestructura

**Aeropuertos:** Cuenta con seis aeropuertos públicos. Al menos un vuelo regular por día entre Puerto Príncipe y las principales ciudades del país.

**Dos aeropuertos internacionales:** “Toussaint Louverture” en Puerto Príncipe y “Hugo Chavez” en Cabo Haitiano.

**Puertos:** Existen en Haiti dos puertos de Standard internacional, Puerto Príncipe y Cabo Haitiano – 17 puertos de cabotaje, de los cuales 8 están habilitados para comercio exterior.

## 6.- HAITI Y LA ORGANIZACIÓN MUNDIAL DE COMERCIO OMC

Haití es Miembro de la OMC desde el 30 de enero de 1996 y miembro del GATT desde el 1° de enero de 1950.

Conceptos salientes del Discurso de Pascal Lamy en Puerto Príncipe ante representantes de la Academia Diplomática y del Ministerio de Comercio de Haití - 12 de junio de 2013

La OMC está dispuesta para ayudar a Haití a beneficiarse en mayor medida del comercio.

El desarrollo del país puede apoyarse a la vez en el comercio internacional y en la Ayuda para el Comercio.

Haití es el país del Caribe menos abierto al comercio — que representa tan sólo el 60% del PIB, mientras que sus vecinos suelen superar el 100%.

Sus exportaciones están poco diversificadas y consisten sobre todo en productos textiles. Hasta ahora el sistema de comercio mundial rara vez ha contribuido al desarrollo de Haití. Eso obedece a muy diversos motivos: geográficos e históricos, políticos y económicos.

La evolución del comercio mundial y de la tecnología van en el mismo sentido que las ventajas comparativas de Haití.

Entre los grandes trastornos que se están produciendo, Haití puede beneficiarse de una evolución que gira en torno a dos grandes ejes: la reorientación del comercio mundial hacia los servicios y la difusión de las tecnologías de la información y las comunicaciones en todo el mundo.

Hoy en día las cadenas de producción están segmentadas, divididas entre los países en función de las ventajas comparativas que pueden ofrecer. Cuando un país se beneficia de una ventaja en lo que respecta a un proceso de producción, las empresas localizan en él su producción para beneficiarse de esa ventaja y aumentar su eficiencia.

Por consiguiente, las cadenas de producción de muchos productos están cada vez más internacionalizadas, hasta el punto de que actualmente se habla de cadenas de valor mundiales.

También están constituidas cada vez más por servicios diversos y variados, que representan una proporción creciente del comercio mundial.

Una segunda evolución clave — incluso hablaría de revolución — es la importante reducción de los costos relacionados con la distancia. En la actualidad, hay empresas separadas por miles de kilómetros que pueden mantener relaciones de prestación de servicios, mientras que antes los servicios se caracterizaban por la proximidad. Hoy, los centros de atención telefónica, los servicios financieros y los servicios de tratamiento de datos pueden trabajar en la India para una empresa estadounidense, o en África para empresas europeas. Así pues, la revolución tecnológica permite crear nuevas relaciones comerciales.

¿Qué repercusiones tienen estas transformaciones para Haití? Son una nueva oportunidad de aprovechar el sistema de comercio y las cadenas de producción que se crean a nivel mundial. El comercio de servicios crece: he aquí un mercado por conquistar. Las nuevas tecnologías permiten conectarse a clientes de todo el mundo, lo que representa una ocasión para exportar servicios y crear empleos. Esas nuevas tecnologías y esas exportaciones de servicios sólo requieren infraestructuras ligeras: un medio para reconstruir la economía haitiana con más rapidez, tras el trágico terremoto ocurrido en 2010.

Por otra parte, el potencial de la economía haitiana no se resume a la implantación de un sistema de producción de servicios a distancia.

Los servicios turísticos también constituyen un importante mercado por desarrollar.

El proceso de integración regional en el marco de la CARICOM es otro motor de crecimiento de la economía haitiana, ya que le permite acceder a los consumidores y a los recursos de los otros países de la región.

Esta integración debe desarrollarse para aumentar los beneficios económicos resultantes de un comercio regional activo entre los países miembros.

La economía de Haití es una constelación de posibilidades; posibilidades que son más accesibles gracias a las transformaciones de la economía mundial. Sin embargo, el sistema de comercio mundial no es sólo económico, sino también jurídico.

Para que este sistema fomente al máximo el desarrollo, se debe basar en normas que se adapten a las especificidades de los países en desarrollo, en particular, de los países menos adelantados.

Otra medida que la OMC pone en práctica para reforzar la integración de Haití en un sistema de comercio mundial favorable al desarrollo es la Ayuda para el Comercio. Hay muchos países en desarrollo que tropiezan con obstáculos que limitan su capacidad para desarrollar su comercio internacional. Esos obstáculos pueden ser físicos, como la falta de redes de transporte o de telecomunicaciones. Pero también pueden ser intangibles y guardar relación con las dificultades que supone cumplir con las obligaciones reglamentarias de los mercados de exportación.

## **7.- INDICADORES SOCIALES**

A pesar de mejoras recientes en algunas áreas, Haití sigue siendo el país más pobre del hemisferio occidental. Algunos de sus indicadores sociales son de los más bajos del mundo.

Más de la mitad de la población vive con menos de un dólar diario y 78% con menos de dos. Tiene una alta tasa de mortalidad infantil (60 de cada 1000 nacimientos) y la prevalencia del VIH en la población de entre 15 y 49 años de edad es de 2,2%.

La infraestructura está a punto de colapsar completamente y la severa deforestación solo ha dejado un 2% de masa forestal.

Muchos haitianos buscan emigrar a los EE. UU. o a otros países caribeños, incluyendo a la vecina República Dominicana, donde viven cientos de miles de personas de origen haitiano.

### **Vocación por el desarrollo**

Existe vocación por mejorar la estabilidad económica a través de la implementación de reformas de amplio alcance, particularmente en el área de manejo económico, sobre todo en la formulación, ejecución y generación de reportes presupuestales.

El sismo del 2010 que dejó un saldo de unas trescientas mil personas muertas, y descomunales pérdidas edilicias, más las inundaciones recientes que también dañaron seriamente la infraestructura y los cultivos, contribuyendo a la escasez, generando una mayor inflación y trayendo el fantasma de una contracción económica.

En julio de 2009, Haití obtuvo un alivio de USD 1200 millones en la carga de su deuda luego de alcanzar el punto de culminación bajo la Iniciativa Adicional para Países en Desarrollo Altamente Endeudados (Heavily Indebted Poor Countries, HIPC), aprobada por los Directorios de la Asociación Internacional de Fomento (AIF) y el Fondo Monetario Internacional (FMI).

Para alcanzar esta meta, Haití debió llevar a cabo un número de reformas como la promoción de un ambiente macroeconómico más estable y la implementación de una estrategia nacional para la reducción de la pobreza.

Haití fortaleció el manejo del gasto público al focalizar mejor el gasto en reducción de la pobreza, generando cuentas gubernamentales auditadas, asegurando el compromiso con una ley de declaración de activos, y adoptando una ley sobre adquisiciones públicas.

En noviembre de 2007, el gobierno lanzó el documento Estrategia Nacional para el Crecimiento y la Reducción de la Pobreza (Stratégie Nationale pour la Croissance et la Réduction de la Pauvreté), desarrollado a través de un amplio proceso consultivo bajo el liderazgo del Ministerio de Planeamiento y Cooperación Externa.

Las autoridades y los donantes han planteado la necesidad de realizar un esfuerzo adicional para reducir la vulnerabilidad ante desastres naturales y otras catástrofes, y de hacer más para mejorar la seguridad alimentaria.

Merece destacarse la iniciativa del gobierno del Presidente Michel Joseph Martelly y del Primer Ministro Laurent Salvador Lamothe (renunció el 13/12/2014) denominada “Haiti Open for Business” en la página Internet de la misma, cfihaiti.com, el gobierno presenta diversos informes sobre Haiti y sobre los sectores claves que procura desarrollar; también explicita los pasos a seguir administrativamente por potenciales inversores en Haiti.

## 8.- INFORMACIÓN AL VIAJERO

### TELEFONOS UTILES

**Embajada Argentina en Haiti**

**Dirección : Rue Metellus 48 inm. Plaza, Pétion Ville.**

**Tel. (509) 29406711/712/713/714**

**[ehait@mrecic.gov.ar](mailto:ehait@mrecic.gov.ar)**

**Tel. de emergencia: (509) 36760359**

#### **Información General**

**Los ciudadanos argentinos no requieren de visa para ingresar como turistas a Haití. Con un pasaporte de una vigencia mínima de seis meses pueden permanecer en este país hasta 90 días. Al término de esos 90 días el visitante debe abandonar el territorio. Es recomendable no exceder el plazo citado ya que la autoridad migratoria puede expulsarle y sancionarle con prohibición de entrada.**

**Si bien el turista argentino no requiere visa para ingresar a Haití, la autoridad migratoria haitiana exige a su llegada los siguientes documentos:**

- a) Comprobantes de reservación de hotel u hospedaje.**
- b) Recursos financieros suficientes para su estancia (tarjetas de crédito, cheques de viajero, etc).**
- c) Su boleto de avión de regreso a Argentina o país de residencia.**

**La Embajada Argentina no tiene atribuciones para regularizar la situación migratoria o prolongar la estancia de turista de ciudadanos argentino ni para obtener o tramitar visas de ningún país, por lo que se recomienda a todos los viajeros verificar, antes de su salida de Argentina, que cuenten con todos los requisitos y visas adecuadas para los países que vayan a visitar o por los que van a transitar. Consulte con las Embajadas de los países que va a visitar para conocer las modalidades de ingreso y la eventual necesidad de visas.**

**Policía Nacional de Haiti (PNH) (509) 38381111**

#### **Seguridad**

**La seguridad pública en Haití se ha deteriorado debido a las condiciones de pobreza que existen en el país y a la inestabilidad política. Se recomienda a los viajeros tomar todo tipo de precauciones y evitar salir por la noche a zonas populosas o poco iluminadas. Asimismo, se recomienda extremar precauciones al acudir a instituciones bancarias, ya que se han registrado numerosos asaltos con violencia a personas que salen de bancos después de haber retirado dinero en efectivo.**

**Procure no viajar con objetos de valor ni sumas importantes de dinero en efectivo. De ser el caso, no deje dichos bienes en las pequeñas cajas de seguridad de las habitaciones de hoteles. Es recomendable depositarlos en la caja de seguridad de la recepción del hotel.**

**Se recomienda extremar las precauciones en sus salidas a centros nocturnos en donde puede haber abusos por parte de los empleados al cobrar el consumo.**

**Tenga siempre presente que, en caso de ser detenido por la policía haitiana, puede exigir su derecho de llamar a la Embajada para solicitar asistencia.**

**HOTELES**

La capacidad hotelera en Puerto Príncipe es limitada en algunas épocas del año. Asegúrese de revisar previamente las condiciones del hotel a través de las páginas de internet. Para su comodidad y seguridad se recomienda que, en lo posible, reserve su hospedaje en hoteles que se encuentren en zonas céntricas o bien comunicadas, como por ejemplo los abajo indicados.

**Hotel Karibe**  
Juvenal 7, Pétion Ville  
Tel. (509) 28127000  
[www.karibehotel.com](http://www.karibehotel.com)  
[reservation@karibehotel.com](mailto:reservation@karibehotel.com)

**Hotel Royal Oasis**  
115 Rue Panamericaine, Pétion Ville  
Tel. (509) 29406274  
[www.oasishaiti.com](http://www.oasishaiti.com)  
[info@oasishaiti.com](mailto:info@oasishaiti.com)

**Hotel Best Western**  
50 esquina rue Louverture y Geffrard, Pétion Ville  
Tel. (509) 28142222  
[www.bestwesternpremierhaiti.com](http://www.bestwesternpremierhaiti.com)

**Hotel B&& ComfyInn**  
73 esquina Rues Clerveaux y Ogé, Pétion Ville  
Tel. (509) 2227 0000 /38131212  
[info@bbcomfvinn.com](mailto:info@bbcomfvinn.com)

**Hotel Plaza**  
10 rue Capois Champ de Mars, Port-au-Prince  
Tel. (509) 28146000  
[www.plazahaiti.com](http://www.plazahaiti.com)

**Hotel Montana**  
3 rue Frank Cardozo Av. Panamericaine, Pétion Ville  
Tel. (509) 29446667  
[reservation@suiteshorizon.com](mailto:reservation@suiteshorizon.com)



## TRANSPORTE

### Aeropuertos

Puerto Príncipe cuenta con un aeropuerto internacional. Para el desplazamiento entre el aeropuerto y la ciudad se le recomienda haber hecho arreglos con familiares o amigos que ya vivan en este país para recogerlo o haber gestionado el alquiler de un vehículo ya que no existe un servicio de taxi propiamente dicho. En la actualidad el Ministerio de Turismo ha implementado un sistema de taxis de color amarillo, con promotoras que esperan a la salida de los vuelos. El servicio es bueno, pero verifique que se trate de ese servicio antes de abandonar el aeropuerto.

Se le recomienda asimismo extremar sus precauciones al momento de recuperar su equipaje, el control de salida no es estricto.

Se recomiendan precauciones también en el servicio de ‘maleteros’ en el exterior de la terminal. Muchos de ellos son insistentes en la prestación de sus servicios y pueden llegar a tomar sus maletas sin que usted se los indique. En todo caso tenga preparada una pequeña propina antes de salir del aeropuerto.

### Transportes

El transporte público en Puerto Príncipe es prácticamente inexistente. Se cuenta con un precario servicio de transporte ofrecido por particulares en vehículos tipo pick-up adaptados (conocidos como ‘tap-tap’), el cual no es seguro ni recomendable.

Existe lo que se conoce como servicio de ‘moto-taxi’, ofrecido por particulares que transportan al usuario en motocicleta. Este servicio tampoco es recomendable.

### Equipaje

Le recomendamos no viajar con mucho equipaje y evitar transportar objetos de valor. Procure informarse de las condiciones climáticas y llevar exclusivamente lo necesario, recuerde que es más cómodo viajar ligero.

Ponga a todo su equipaje algún signo distintivo para su identificación, una tarjeta con sus datos personales y candados. Por ningún motivo, deje su equipaje desatendido en ninguna parte. No acepte llevar bolsos o paquetes de desconocidos.

### Otras Recomendaciones

Se recomienda contar con seguro de viaje que lo cubra en caso de robo, accidente o problema de salud. La atención médica en Haití tiene un costo muy elevado y su calidad relativa.

En Haití no existe un servicio de telefonía pública. No obstante, usted podrá encontrar módulos de compañías privadas en las calles que le prestarán el servicio. La clave internacional de Haití es 509 y los números locales son de ocho dígitos.

## **EMPRESAS DE ALQUILER DE AUTOS**

### **Dollars RENT A CAR**

[www.dollarhaiti.com](http://www.dollarhaiti.com)  
[info@dollarhaiti.com](mailto:info@dollarhaiti.com)

### **HERTZ**

[www.hertz.com](http://www.hertz.com)  
[hertz@groupdynamic.com](mailto:hertz@groupdynamic.com)  
[hertz.reservations@dynamic.ht](mailto:hertz.reservations@dynamic.ht)

### **AVIS**

[www.avishaiti.com](http://www.avishaiti.com)  
[avishaiti@yahoo.com](mailto:avishaiti@yahoo.com)

### **EUROPCAR**

[www.europcar.com](http://www.europcar.com)  
[rentals@europcarhaiti.com](mailto:rentals@europcarhaiti.com)  
[northrental@europcarhaiti.com](mailto:northrental@europcarhaiti.com)

### **GOALD RENT A CAR**

[goldrentacar@yahoo.fr](mailto:goldrentacar@yahoo.fr)

## **ATENCIÓN MÉDICA**

**CLINICA LAMBERT – 75 Rue Lambert Pétion Ville**

**Dra. Marra Myrto CHILOSI – 32 Rue Metellus, Pétion Ville Tel. 37017137**

## **HOSPITAL MILITAR REUBICABLE ARGENTINO**

**Boulevard 15 Octubre (al lado del Campo Charlie, a 100 m de la Embajada de los Estados Unidos)**

**Tel. (509) 37026495 Victor Reinaldo Parodi (Jefe Hospital)**

## **CENTRO NACIONAL DE AMBULANCIAS**

**Tel. 116**

[centreambulanciasnational@gmail.com](mailto:centreambulanciasnational@gmail.com)

**Dir. 1, esquina Rue Jacques Roumain y Av. Mais Gaté**

## **HELICOPTERO AMBULANCIA**

[info@haitiairambulance.org](mailto:info@haitiairambulance.org)

## **MONEDA**

La moneda en circulación en Haití es la ‘Gourde’ o Gurda. Existen siete denominaciones de billetes (10, 25, 50, 100, 250, 500 y 1000 gourdes). El tipo de cambio actual (Nov. de 2014) es de 47.00 gourdes por un dólar. Es recomendable para el viajero traer dólares consigo y cambiarlos a la moneda local en un banco de Haití o en los centros de cambio de los supermercados, especialmente en Puerto Príncipe. Se desaconseja realizar el cambio en la calle, atento la alta cantidad de billetes falsos existente en el mercado.

Asimismo, se recomienda viajar con tarjeta de crédito internacional que es aceptada en la mayoría de los comercios, hoteles y restaurantes.

## **SEGURO DE VIAJE**

Se recomienda contar con seguro de viaje que lo cubra en caso de robo, accidente o problema de salud. La atención médica en Haití tiene un costo muy elevado y su calidad relativa.

## **TELEFONIA CELULAR**

En Haití no existe un servicio de telefonía pública. No obstante, usted podrá encontrar módulos de compañías privadas en las calles que le prestarán el servicio. La clave internacional de Haití es 509 y los números locales son de ocho dígitos.

## **SERVICIOS BANCARIOS**

Banque National de Credit (BNC)

<http://www.bnconline.com>

Banque Populaire Haitienne (BPH)

[bphinfo@brh.net](mailto:bphinfo@brh.net)

Banque Industrielle et Comerciale d'Haiti (BICH)

Tel. (509) 35134464

Unibank

[www.unibankhaiti.com](http://www.unibankhaiti.com)

[info@unibankhaiti.com](mailto:info@unibankhaiti.com)

Société Générale Haitienne de Banque S.A. (Sogebank)

[www.sogebank.com](http://www.sogebank.com)

[sobeganking@sogebank.com](mailto:sobeganking@sogebank.com)

CITIBANK N.A.

Tel. (509) 22993200

Scotiabank

The Bnak of Nova Scotia

[www.haiti.scotiabank.com](http://www.haiti.scotiabank.com)

[bns.haiti@scotiabank.com](mailto:bns.haiti@scotiabank.com)

Banque de l'Union Haitienne (BUH)

(509) 22998500

Capital Bank

[Htpps://www.capitalbankhaiti.com](https://www.capitalbankhaiti.com)

[capitalbank@brh.net](mailto:capitalbank@brh.net)

Société Générale Haitienne de Banque d'Epargne et de Logement S.A. (Sogebel)

Tel. (509) 22295492

## 9.- LINKS Y SITIOS DE INTERNET DE INTERÉS

Aduanas de Haiti	<a href="http://www.douane.gouv.ht">www.douane.gouv.ht</a>
Ministerio de Economía y Finanzas de Haiti	<a href="http://www.mefhaiti.gouv.ht">www.mefhaiti.gouv.ht</a>
Banco de la República de Haiti	<a href="http://www.brh.net">www.brh.net</a>
Ministerio de Turismo de Haiti	<a href="http://www.haititourisme.gouv.ht">www.haititourisme.gouv.ht</a>
Ministerio de Comercio e Industria de Haiti	<a href="http://www.mci.gouv.ht">www.mci.gouv.ht</a>
CCIH Camara de Comercio e Industria de Haiti	<a href="http://www.ccih.org.ht">www.ccih.org.ht</a>
CFHCI Cámara Franco Haitiana de Comercio y de Industria	<a href="http://www.chambrefrancohaitienne.com">www.chambrefrancohaitienne.com</a>
ADIH Asociación de Industrias de Haiti	<a href="http://www.adih.ht">www.adih.ht</a>
CFI (portal para inversores del gobierno de Haiti)	<a href="http://cfihaiti.com">cfihaiti.com</a>

## 10.- CUADROS ESTADISTICOS

<b>Producto Bruto Interno por Sector</b> (en millones de gourdes de 1986-1987)	
Tipo de actividad	2012 – 2013***
Agricultura, Sivicultura, Cría y Pesca	3 366
Industrias Extractivas	18
Industrias Manufactureras	1 175
Electricidad y Agua	69
Construcción y trabajos públicos	1 470
Comercio, Restaurantes, Hoteles	4 147
Transporte y Comunicaciones	1 117
Otros servicios comerciales	1 692
Servicios no comerciales	1 672
Actividad ficticia	(910)
Valor agregado bruto total	13 817
Impuestos menos subvenciones sobre los productos	1 209
Producto Interior Bruto	15 026
Tasa de Crecimiento (en %)	4,3

Fuente Banco de la República de Haití – Instituto haitiano de estadísticas e informática

\*\*\*estimaciones

**Oferta y Demanda Globales**  
(en millones de gourdas corrientes)

Cuenta	2012 – 2013***
PBI	364 811
Importaciones	192 970
Oferta Global	557 781
Consumo	381 652
Inversiones	109585
Exportaciones	66 544
Demanda Global	557 781

\*\*\*estimaciones

Fuente: Banco de la República de Haiti

**Proporción de los valores agregados sectoriales en el PBI (en %)**

Rama de actividades	2012 – 2013***
Sector primario	22,5
Sector secundario	18,1
Sector terciarios	51,4
Impuestos y tasas a la importación	8,0

\*\*\*estimaciones

Fuente: Banco de la República de Haiti

## VARIACIÓN INDICE DE PRECIOS

### Variation de l'indice des prix à la consommation par groupe de dépenses Octobre 2014\*

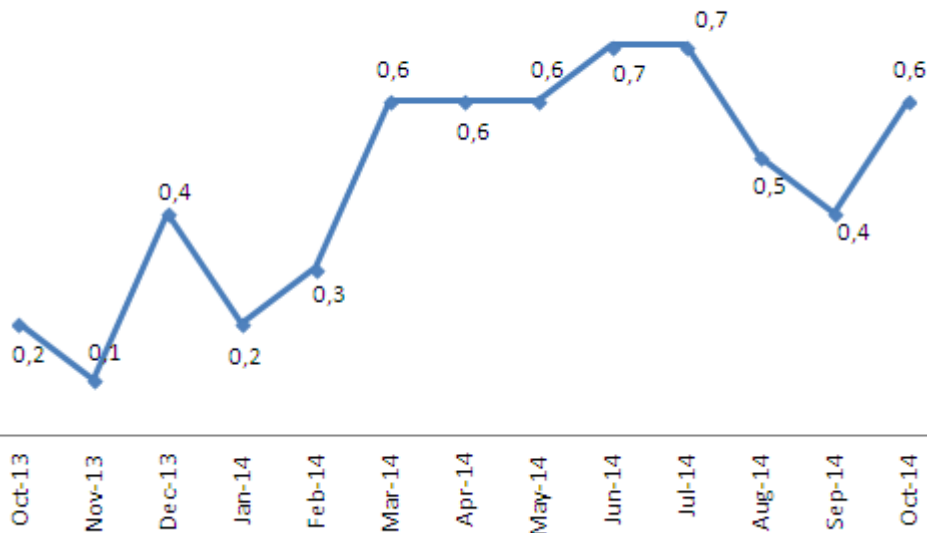
Groupe de dépenses	Pondération	Variation mensuelle(%)	Variation en Glissement annuel (%)
<b>Indice général</b>	<b>100,00%</b>	<b>0,6</b>	<b>5,8</b>
Alimentation, boisson, tabac	50,35%	0,4	5,0
Habillement, tissus et chaussures	6,86%	0,4	10,8
Loyer, énergie et eau	11,05%	1,0	5,7
Aménagement et entretien du logement	4,70%	0,3	4,6
Santé	2,90%	0,2	10,9
Transport	13,74%	2,4	3,7
Loisirs, spectacles, enseignement et culture	5,84%	0,1	6,2
Autres biens et services	4,56%	0,3	9,5

### Banco de la República de Haiti

\* Base Août 2004=100

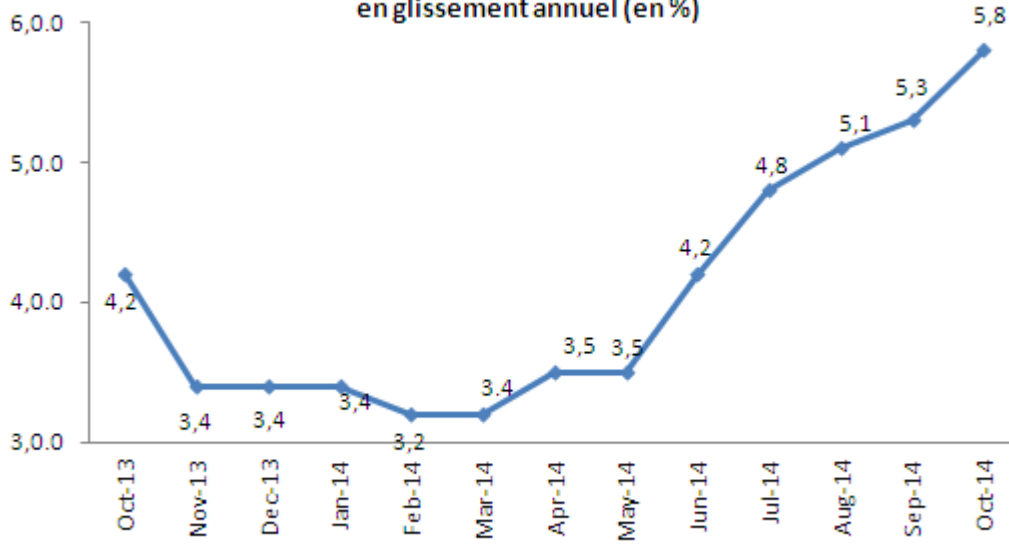
Source: Institut Haitien de Statistique et d'Informatique IHSI

**Inflation  
en glissement mensuel (en %)**





**Inflation**  
englisement annuel (en %)



## RESUMEN BALANZA DE PAGOS

Resumen de la Balanza de Pagos de Haiti		
(en millones de dólares salvo indicación contraria) 2013 (P)		
A Cuenta de Transacciones corrientes		(543,89)
Bienes y servicios		(2 883,92)
	Crédito	1 535,55
	Débito	(4 419,47)
Bienes		(2 445,66)
	Crédito	883,55
	Débito	(3 329,21)
Servicios		(438,26)
	Crédito	652,00
	Débito	(1 090,26)
Ingresos		56,73
	Crédito	71,77
	Débito	(15,04)
Transferencias corrientes		2 283,30
	Crédito	2 2530,99
	Donaciones oficiales	750,00
	Envío de fondo de trabajadores	1 780,99
	Débito	(247,69)
B Cuenta de Capital		20,00
	Crédito	20,00
	Débito	0,00
C Cuenta de operaciones financieras		631,24
	Inversiones directas	186,00
	Otras inversiones	445,24

	Sector de adm. pública neto	387,49
	Pagos	398,37
	Amortizaciones	10,88
	Anulación de deuda	
	Sector bancario neto	159,61
	Sector no bancario neto	1,00
	Otros haberes y compromisos netos	(102,86)
D Errores y omisiones netas		(472,64)
Balance global (A+B+C+D)		365,29
E Financiamiento		365,29
	Haberes de reservas 1	(58,29)
	Utilización de créditos y préstamos del FMI	9,64
	Otros compromisos 2	396,09
	Variación de seguros de pagos 3	0,00
	Reescalonamiento obtenido	6,76
	Capitalización de intereses	5,81
	Reducción de deuda	5,28
Recordatorio		
Asistencia externa		1 147,13
Donaciones oficiales 4		750,00
Préstamos netos		397,13

Fuente Banco de la República de Haití

(P) Datos provisorios

1 variación de haberes de reserva brutos (el signo – significa un aumento)

2 compromisos a corto plazo con organizaciones financieras internacionales

3 sin signo = acumulación; (-) = reembolso

4 transferencias públicas (nombre de antiguas ediciones del Manual de BDP) registradas ahora bajo la categoría de transferencias corrientes

Actualizado a junio de 2014

## TRANSFERENCIAS PUBLICAS

### Transferencias publicas (en millones de dolares E.U)

	2005	2006 (P)	2007 (P)	2008 (P)
<b>Donantes Bilaterales</b>	<b>313,44</b>	<b>313,26</b>	<b>290,92</b>	<b>284,17</b>
USA	227,00	226,29	237,12	256,81
Canada	51,63	51,46	14,31	1,52
Taiwan (Chine)	14,85	11,00	9,77	-
Japon	4,22	-	6,62	6,02
France	12,66	23,63	10,78	1,65
Allemagne	3,08	0,88	0,75	-
Hollande	-	-	-	-
Suisse	-	-	-	-
Autres	-	-	11,57	18,17
<b>Donantes multilaterales</b>	<b>49,98</b>	<b>60,18</b>	<b>100,59</b>	<b>187,04</b>
Union Européenne	25,98	58,70	72,58	120,34
PNUD	-	-	-	-
WHO/PAHO*	-	-	-	-
WFP	-	-	-	-
Autres organismes de l'ONU	-	-	0,03	0,02
Autres donateurs multilatéraux	24,00	1,48	27,98	66,68
<b>Organisations Non Gouvernementales</b>	<b>-</b>	<b>-</b>	<b>0,09</b>	<b>2,51</b>
<b>Total</b>	<b>363,42</b>	<b>373,44</b>	<b>391,60</b>	<b>473,72</b>

WHO: World Health Organization PAHO:  
Pan American Health Organization